



Croeso i'r Digwyddiad Ymgysylltu

Mae Cyngor Castell-nedd Port Talbot yn paratoi i gyflwyno cais cynllunio llawn ar gyfer y Cynllun Ailalinio Cerbyttfordd Cymer arfaethedig a'r gwaith cysylltiedig.

Cymerwch eich amser i ystyried yr wybodaeth sydd ar gael.

Mae cynrychiolwyr Cyngor Castell-nedd Port Talbot a'u hymgyngorwyr dylunio, Cynllun Gofodol Cymru (CGC) yn hapus i ateb unrhyw un o'ch cwestiynau a thrafod unrhyw agweddau ar y prosiect gyda chi.

Mae eich adborth yn hanfodol a bydd yn ein helpu i lunio ein cynigion.

Gallwch gael mynediad i'n holiadur trwy sganio'r cod QR hwn neu lenwi holiadur papur yn y digwyddiad hwn.

Bydd yr holiadur ar agor rhwng dydd Mercher 13 Mai a dydd Mercher 24 Mehefin 2026.



Cynllun Ailalinio Cerbyttfordd
Cymer – Dweud Eich Dweud





Y Cynllun

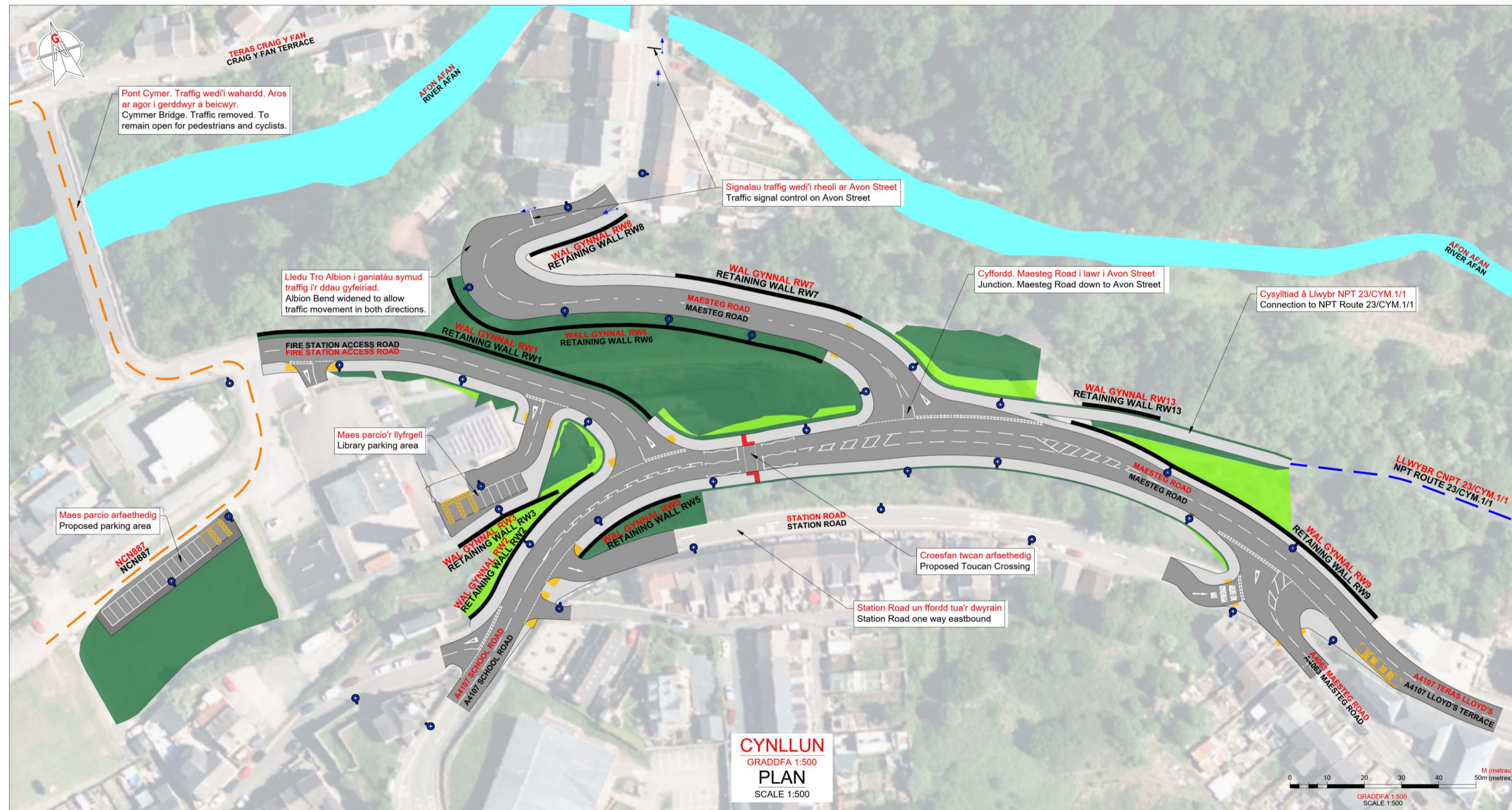
Mae'r rhwydwaith ffyrdd yng Nghwm Afan yn rhan annatod o gynnal cysylltedd rhwng pentrefi a chymunedau lleol Cymer, Afandale, Abercregan a Glyncorwg, gan ganiatáu i bobl gael mynediad at gyfleusterau, gwasanaethau hanfodol a chefnogi'r economi leol.

Mae'r rhwydwaith hwn yn cynnwys y ddwy hen bont reilffordd ym mhen dwyreiniol Heol Maesteg, ac mae un ohonynt yn adeiledd diffygiol, yr ydym yn bwriadu ei ddymchwel fel rhan o'n cynigion.

Er mwyn mynd i'r afael â'r angen i wella symudiad ym mhentref Cymer a phryderon diogelwch, rydym yn cynnig sawl newid sy'n ffurfio Cynllun Ailalinio Ffyrdd Cymer, gan gynnwys:

- Ailalinio newydd sy'n cysylltu Heol yr Ysgol a Heol Maesteg
- Ffordd fynediad newydd i'r Orsaf Dân
- Gwelliannau i'r priffyrdd ar hyd rhannau o Ffordd yr Orsaf, Heol Maesteg, Lloyds Terrace, Avon Street a Railway Crescent
- Gweithredu croesfan a reolir gan signalau traffig
- Dargyfeirio ymgwymerwyr statudol posibl gan gynnwys dŵr, carthffosydd, trydan, telathrebu a nwy
- Gwelliant arfaethedig i faes parcio Llyfrgell Gymunedol Cymer a maes parcio Newydd
- Y posibilrwydd o ddymchwel ac adleoli Canolfan Iechyd Cymer
- Troedffordd/llwybr beicio a rennir 3m o led arfaethedig
- Cynnal a chadw Pont Cymer

Cynllun arfaethedig Cynllun Ailainio Cerbyttfordd Cymer Proposed layout of the Cymmer Carriageway Realignment Scheme



ALLWEDD / KEY

 Ffordd gerbydau
Carriageway

 Llwybr troed / Llwybr beicio a rhennir
Shared Footway/Cycleway

 Ymyl glaswellt
Grassed Verge

 Gwaith pridd
Earthworks

 Man croesi wedi'i reoli
Controlled Crossing Point

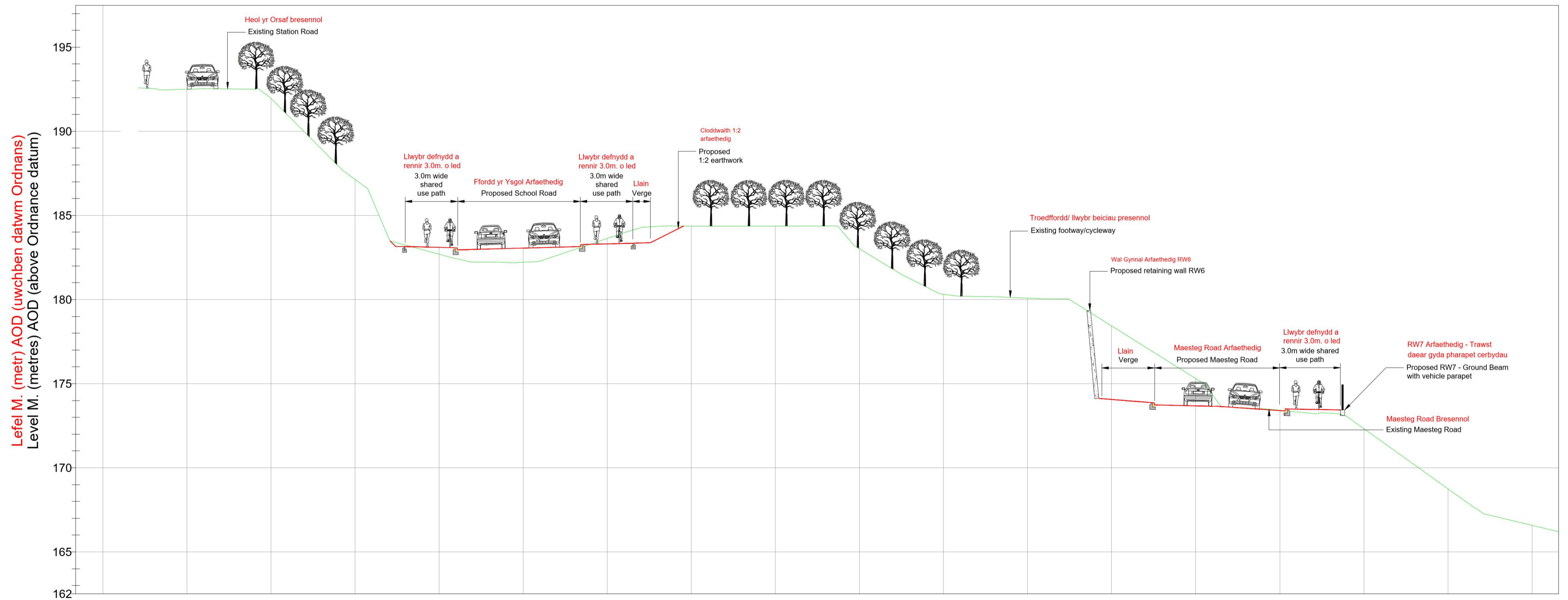
 Man croesi heb ei reoli
Uncontrolled Crossing Point

 Colofnau goleuo
Lighting Columns

 Llwybr y Rhwydwaith Beicio Cenedlaethol NCN887
National Cycle Network Route NCN887

 Llwybr CNPT 23/CYM.1/1
NPT Route 23/CYM.1/1

Croestoriad hir Heol yr Orsaf i orllewin Maesteg Road Long Section Station Road to Maesteg Road West



Ffotogyfodiadau / Photomontages

Golygbwynt 1: Heol Maesteg yn edrych i'r gogledd-orllewin gan ddangos Heol yr Orsaf, llwybr drwodd newydd a'r gyffordd i lawr i Avon Street.

Viewpoint 1: Maesteg Road looking north-west showing Station Road, new through route and junction down to Avon Street.



Ffotogyfosodiadau / Photomontages

Golygbwynt 2: 'Tro Albion' yn edrych i'r gorllewin gan ddangos cysylltiad Avon Street a Maesteg Road â'r llwybr trwodd newydd.

Viewpoint 2: 'Albion Bend' looking west showing Avon Street and Maesteg Road link to the new through route.



Ffotogyfosodiadau / Photomontages

Golygbwynt 3: Heol yr Ysgol yn edrych i'r dwyrain yn dangos y llwybr drwodd newydd gyda'r gyffordd i lawr i'r Orsaf Dân a Heol yr Orsaf

Viewpoint 3: School Road looking east showing the new through route with junction down to the Fire Station and Station Road

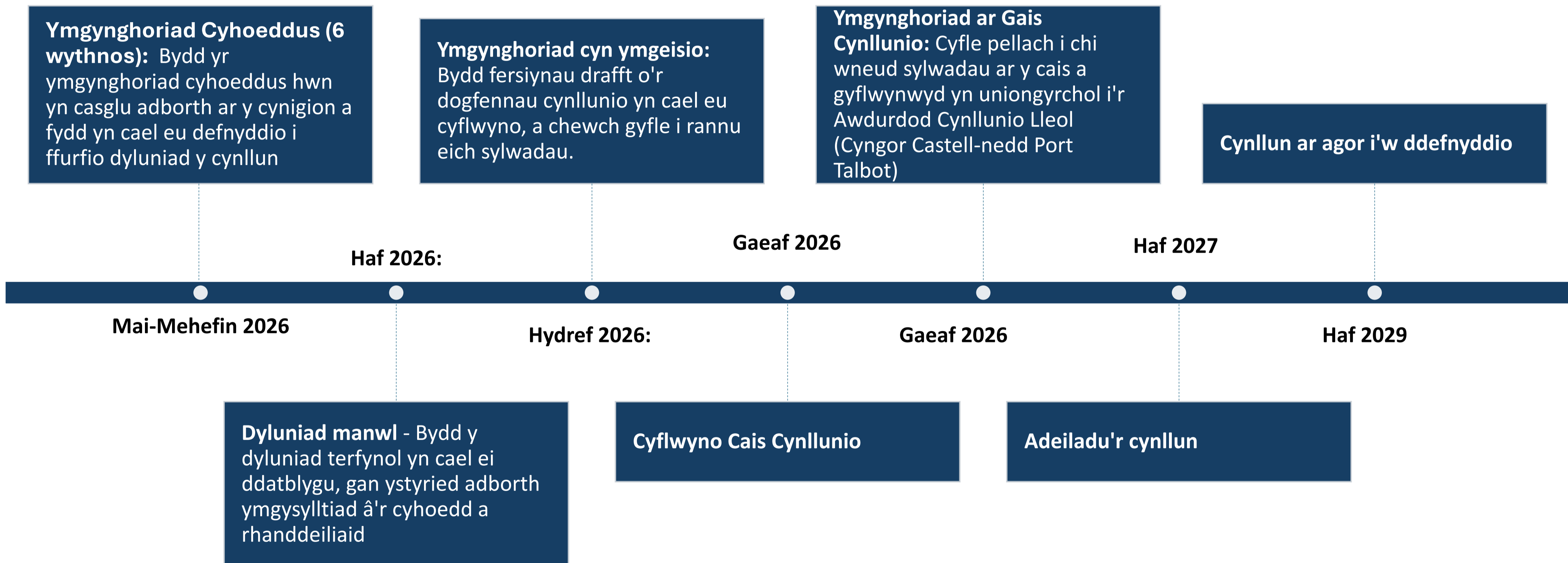


Pa fanteision fydd Cynllun Ailalinio Cerbyttfordd Cymer yn eu cynnig?

Wrth gyflawni Cynllun Ailalinio Cerbyttfordd Cymer, ein hamcanion yw:

- Lleihau'r tebygolrwydd o ddigwyddiadau traffig trwy gynlluniau priffyrdd gwell
- Lleihau'r angen i gerbydau deithio dros y pontydd â chyfyngiad pwysau trwy ddarparu llwybrau amgen, heb effeithio ar drafnidiaeth gyhoeddus
- Cynnal mynediad addas i gerbydau a cherddwyr i bentrefi Cymer, Glyncorrgwg ac Abercregan a chyfleusterau a gwasanaethau allweddol eraill
- Darparu llwybrau traffig amgen addas i gymryd lle y rhai sy'n defnyddio Pont Cymer, y bwriedir ei chadw at ddefnydd cerddwyr a beicwyr yn unig

Amserlenni prosiect



Sut ydw i'n darparu adborth?



Cwblhewch holiadur adborth

Mae eich adborth yn bwysig i ni a bydd yn helpu i lunio ein cynigion. Rhannwch eich barn drwy lenwi'r holiadur sydd ar gael ar-lein neu mewn copïau papur yn y digwyddiadau.

Mae'r holiadur ar agor o ddydd Mercher 13 Mai i ddydd Mercher 24 Mehefin 2026.

Gellir cyrchu'r holiadur ar-lein hefyd trwy sganio'r cod QR hwn.



E-bost

Gallwch hefyd anfon eich sylwadau drwy e-bost at cymmercr@wsp.com

Diolch am gymryd rhan yn yr ymgynghoriad hwn.

Cynllun Ailalinio Cerbyttfordd
Cymer – Dweud Eich Dweud

